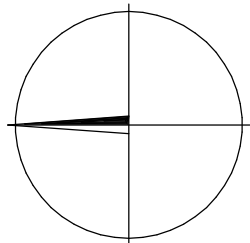




k.ú. Prostějov

LEGENDA:

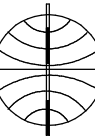
- Obvod stavby na hranici drážního pozemku
- Obvod stavby na hranici mimodrážního pozemku
- Obvod stavby na části mimodrážního pozemku
- Bod na hranici obvodu stavby
- hranice drážního pozemku – SZ, s.o.
předpokládaná změna průběhu vlastnické hranice



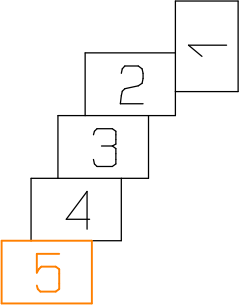
			Číslo soupravy:
REVIZE Č.	DATUM	ZMĚNA	



SB projekt s.r.o.
Kasárenská 4063/4, 695 01 Hodonín

Katastrální území Bedahošť, Prostějov	Vyhotovil V. Vyskočil, P. Putna	Kontroloval Ing. Svatopluk Štokláška	 GEOMETRA
Investor: Správa železnic, s.o., Dlážděná 1003/7, Nové Město, 11000 Praha 1	Objednavatel: SB Projekt s.r.o., Kasárenská 4063/4, 695 01 Hodonín 1		
Název zakázky :			
Výstavba PZS v km 76,881 (P7584) trati Nezamyslice - Olomouc			
			zeměměřická kancelář s.r.o. KYJOV , Masarykovo nám. 63 tel. 518 611 666 IČO - 253 287 27
Geodetický podklad	Část: 1.5	Zakázka č. 271/2020 Datum 4/2021 Souř.systém S-JTSK	
Obvod stavby - přehledná situace	Příloha: 2.5	Výškový syst. Bpv Měřítko 1 :1000	

KLAD MAPOVÝCH LISTŮ



SEZNAM PS, SO :

- PS 01 Kabelizace a vazby na SZZ
- PS 02 Prejezdové zabezpečovací zařízení v km 76,881 (P7584)
- SO 01 Izolované styky
- SO 02 Elektrická přípojka PZZ
- SO 03 Úprava zesilovacího vedení trakce